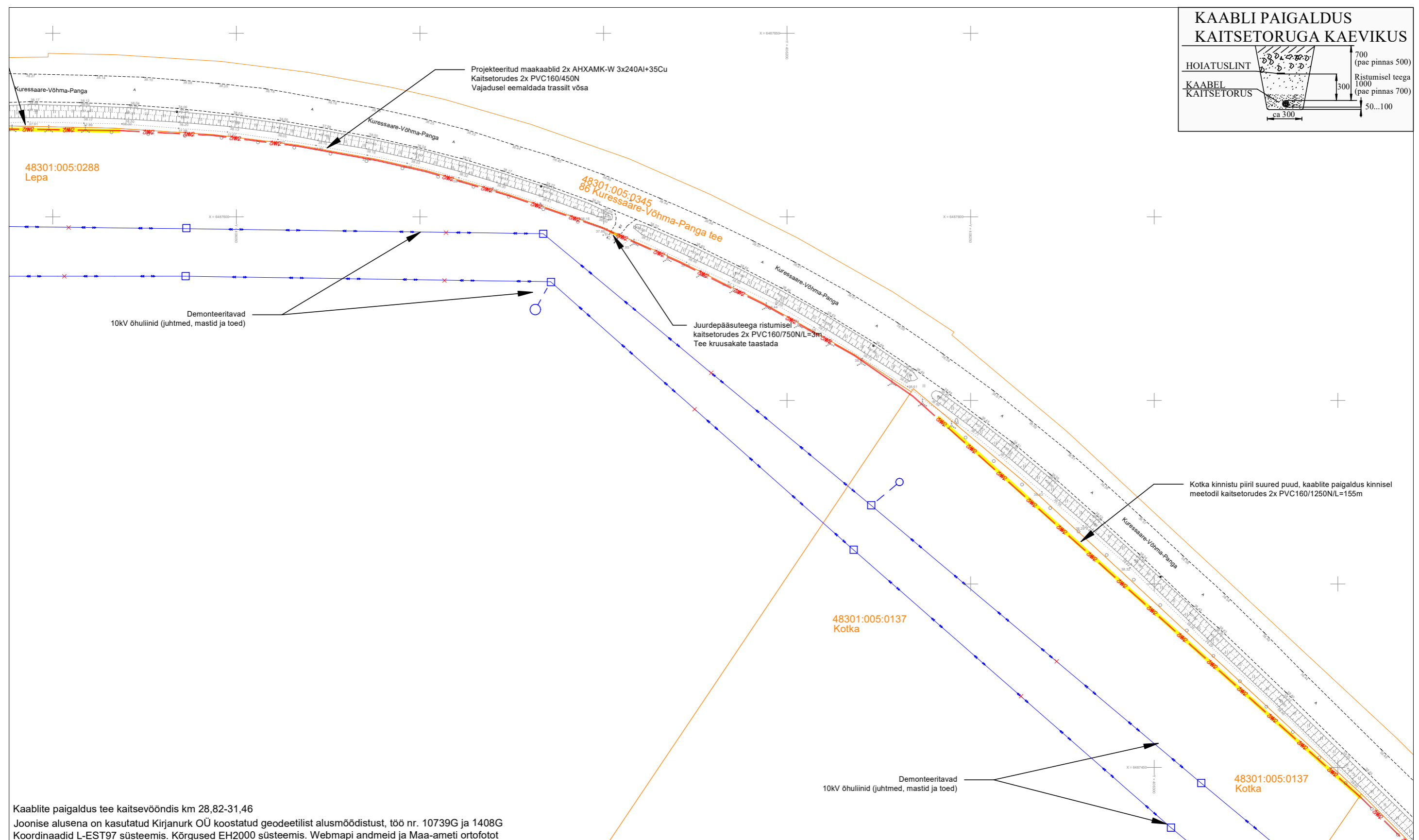
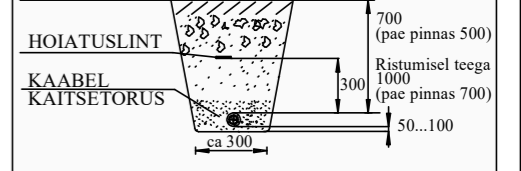
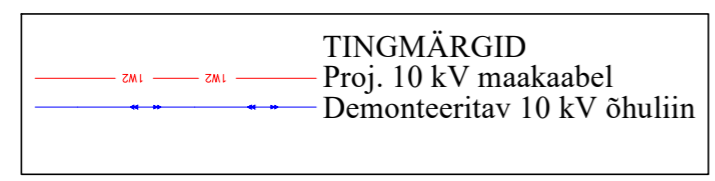


KAABLI PAIGALDUS KAITSETORUGA KAEVIKUS



Kaablite paigaldus tee kaitsevööndis km 28,82-31,46
 Joonise alusena on kasutatud Kirjanurk OÜ koostatud geodeetilist alusmõõdistust, töö nr. 10739G ja 1408G
 Koordinaadid L-EST97 süsteemis. Kõrgused EH2000 süsteemis. Webmapi andmeid ja Maa-ameti ortofotot



Enefit Connect OÜ				Tolli 27 Kuessaaire 93813		Koopäev: 02.2024	
Töö nimetus:		Järise-MUSTJALA ja VÕHMA (kaetud juhe) Võhma küla, Saaremaa vald, Saare maakond. IP6346		Reg nr: 11445550		Töö nr: IP6346	
Joonise nimetus:		Asendiplaan		Telefon/fax: 56608103		Joon nr: 001-5	
				e-mail: taavi.tuuling@enersense.com		Mõõtkava: 1:1000	
				Projekteerija: Taavi Tuuling			